


P-03651/04

D 02966/06



02CC 469126

U/S. of (5) of the W. B. Prevention of under valuation of instruments Rule 1394

Market Value Assessed Rs. 1560000/-
Deficit Stamp duty of Rs. 133680/-

Handwritten notes:
A.D.R. produced
23
225 (200)
25007

Exempted vide G. O. No. 2321 F.T. dt 23/12/05 on 13/12/05 F.T. dt 23/12/05 on
SD Rs 56750/- & on
Registration Fee Rs 7343/-

admissible under Rega. re. and u/s of the West Bengal L. R. Act 1986 duly stamped. (Exempted from/does not require stamp duty) under the Indian Stamp Act 1899 as amended in 1924 Schedule II No. 23

A = 2464/-
E = 71/-
H = 28/-
M(b) = 71/-
2503/-

মঃ ১, ২০, ০০০ দুই লক্ষ পঁচিশ হাজার টাকা মূল্যের নিম্নতম
স্মারক বিক্রয় কোবালা দলিল :-

Signature: 22-3-06
District Sub-Registrar-III
Alipore, South 24 Parganas

কোবালা গ্রহিত্রী :- শ্রীমতী তুলতুলী নন্দী, স্বামী শ্রী দেবব্রত নন্দী,

জাতি - হিন্দু, পেশা - গৃহস্থালী,

Signature: M. S. - সৈয়দপুর, ফুদী রাম কনোনি, ১২২ মটিনাল গুপ্ত রোড,
District Sub-Registrar-III Alipore, South 24 Parganas
স্বামী - ঠাকুরপুকুর, কোলকাতা - ৭০০০০৬ II



121

পাতিকা বালা প্রদত্ত

কোবানা দাত্রী :- শ্রীমতী লতিকা বানা ম-ডল, স্বামী ✓ অজিত কুমার ম-ডল,
 জাতি - হিন্দু, পেশা - গৃহস্থালী, মাং - ১০২ বীরেন রায় রোড,
 ইস্ট, থানা - বেহানা, কোলকাতা - ৭০০০৩৪ ।।

কস্য হাল ৪ নং বিধিতে রায়ত দখলী স্বত্ব বিধিষ্ট স্বত্বের স্থানীয় মাপে কমবেশী
 ৬ কাঠা ৮ ছটাক জমি জমি মায় বিধিষ্ট জমির দফিন দিগম্ব ১০' ফুট কমন প্যাসেজের
 যাবতীয় ইজমেন্ট ও ব্যবহারিক স্বত্ব সহ সম্পূর্ণ নির্দায় নির্দোষ সম্পত্তি সাফ বিএশ্য
 কোবানা দলিল পত্র মিদং কার্যক্রমে :-

Sl. No. 1044F
Sold to Mr. Tultuli Nandi.
of. Sayed Nagar, Khudiram Colony
122, Motilal Gupta rd Kolkata.
Kolkata Collectorate.
Treasury.


TREASURY

Dated 4.6.2004

- 1- 20,000
- 2- 2,000
- 1- 500
- 1- 50

22,550 /



Assistant Treasury Officer
Kolkata, West Bengal





101

পতিবা বালা ব্রহ্মস

জেলা দক্ষিণ ২৪ পরগণা, থানা ও সাব রেজিষ্ট্রী অফিস বেহালা, পরগণা - মাগুরা,
 অত্র জেলা কালেক্টারীর মহাল ৩৫, ১৭৭ ও ৪১১ নং ডোজিডু ৩০, রে. সা. নং ১৮৬,
 ২৯, ১৯৪, জে. এল. নং ১১, যোজা - সিরিটি গ্রায়ে যাহা অধুনা কোলকাতা মিউনিসিপ্যাল
 কর্পোরেশনের অধীন ১২১ নং ওয়ার্ডের অন্তর্গত, উক্ত সিরিটি যোজার ৪০০ নং খতিয়ানডু ৩০,
 ১-৮১ একর জমির কাছ বার্ষিক খাজনা ১২ টাকা করের জমি জমার তৎকালীন মালিক স্বেথ
 জহরদ্দিন ম-ডল, স্বেথ জব্বার আলি ম-ডল, স্বেথ এনাওয়ালি ম-ডল, স্বেথ মোহের আলি
 ম-ডল, স্বেথ বাহার আলি ম-ডল, দীগরের ব্রহ্ম দখলীম সম্পত্তি থাকে।

No. 10447
Sold to Mr. Tulluli Nandi.
of. Sayed Nagar, Khudiram Colony
122, Motilal Gupta Rd Kot-8.
Kolkata Collectorate.
Treasury.


TREASURER

Dated 4.6.2009

- 1- 20,000
- 2- 2,000
- 1- 500
- 1- 50

22,550 / -



Sub-Registrar
Alipore, South 24 Parganas

9.6.09

500Rs.



। 8 ।

पंजिका बाला मंडल

त०पर उपरोक्त मालिकगणनेर मध्ये सेथ जकार आलि म-डल ७ सेथ बाथर आलि म-डल ,
परलोकगमन करिले ताहादेर प्राप्त जेणेर सम्पति ताहादेर स्त्री , पु० , कन्यागन ७ यारिशान
मू०ए प्राप्त हईया ताहाते मालिक दखनीकार हयैन ।

अमताबस्थाय मृत जकार आलि म-डलेर ७ यारिशान गनेर नगद टाकार दरकारे ताहादेर
अंशेर सम्पति याहा सिरिटी योजार ८०० नं खतियानडू ७० , ८०८ नं दागडू ७० जमि जमा
मध्ये कमवेश ० काठा ८ छटाक जमि वि०-येर घोषणा करिले , आमि अत्र कोबाला दात्री
ताहा जानिया बिगत इ०राजी २८।१।१२७१ तारिखे योकाम आलिपु०र आव रेजिस्ट्री अफिसे
रेजिस्ट्रीकृत १ नं बहिर १०० नं डल्युयेर १७२ हईते १२० नं पाताय लेखा ०००१ नं

Sl. No. 10447

Sold to ^{SMT} Tuktuli Nandi
of Bayed Nagar Khudiram Colony

122, Motilal Gupta Rd. Kol-8

Kolkata Collectorate.
Treasury.


Treasurer

Dated 4.6.2004


1- 20,000

2- 2000

1- 500

1- 50

22,550



Sub-Registration
South 24 Parganas

No. 10447
Sold to: Sur. Tululi Nandi
of: Sayed Nagar, Khudisran Colony
122, Motilal Gupta Rd Kol-8.

Kolkata Collectorate
Treasury.


Treasurer


Dated: 4.6. 2004

- 1- 20,000
- 2- 2000
- 1- 500
- 1- 50

22,550



Stamp: Allpara, South 24 Parganas



রায় রোড , কোলকাতা - ৪১ হইতেছে ।

পতিকা বাগানবুলে

পরে উক্ত সিরিটি মৌজার ৪০০ নং খতিয়ানভুক্ত ৪৫৪ নং দাগভুক্ত ক্যবেশ ৩ কাঠা ৪ ছটাক জমিজমা বিগত ইংরাজী ৫।১২।১৯৬৭ তারিখে মোকাম আলিপুর সাবরেজিস্ট্রী অফিসে রেজিস্ট্রীকৃত ১ নং বহির ১৬০ নং ডল্যুয়ের ১৯ হইতে ২১ নং পাতায় লেখা ৮৫৫৫ নং এককেতা কোবানা দলিল দ্বারা উক্ত জমির তৎকালীন মালিক মৃত এনাৎ আলি ম-ডলের পুত্র যথা- ইয়াকুব আলি ম-ডল ও স্ত্রী সোফিয়ান বিবি এক উক্ত খতিয়ান ও দাগের জমিজমা মধ্যে কিয়দংশ জমি খরিদ সূত্রে মালিক সেখ হবিবর রহমান ম-ডল অর্থাৎ উপরোক্ত তিনজনের নিকট হইতে উক্ত ৩ কাঠা ৪ ছটাক জমি খরিদ করিয়া তাহাতে দখল লইয়া উহা আমার নিজ নাম বরাবর হাল কোলকাতা মিউনিসিপ্যাল করপোরেশানে নাম পতন করিয়া লইয়া উহার ট্যাক্স আদায় দিতেছি। উহার এ্যাসেসি নম্বর - ৪১ - ১২১ - ১৪ - ১৯৬৮ - ৩ এক হাল প্রেমিসেস নং ৭৯৫ নং রাজা রামমোহন রায় রোড , কোলকাতা- ৪১ হইতেছে ।

উল্লেখ থাকে যে , আমার খরিদা উপরোক্ত ২টী কোবানা দলিল দ্বারা খরিদা সম্পত্তি পাশাপাশি হওয়ার দরুন উপরোক্ত ২টী প্রেমিসেসভুক্ত মোট ৬ কাঠা ৮ ছটাক পরিমিত

জমিজমা আমি একনশ্ত করিয়া তাহাতে একত্রিতভাবে ভোগদখল করিয়া আসিতেছি ।

এমন আমার নানাবিধ বৈধ ও ন্যায়সঙ্গত কারণে নগদ অর্থের বিশেষ প্রয়োজনে নিম্ন তপশীল বর্ণিত কয়বেশ ও কাঠা ৬ ছটাক জমিজমা বর্তমান সময়ের সর্বোচ্চ বাজার উচ্চ মূল্য বেলমোড়প ২, ২৫, ০০০ দুইলক্ষ পঁচিশ হাজার টাকা পনমূল্যে উহা বিক্রয় করিবার ঘোষণা করিলে আপনি অত্র কোবানা গ্রহিত্রী আমার ঘোষণা অবগত হইয়া উক্ত মূল্য ন্যায়সঙ্গত বিবেচনা করিয়া উহা খরিদ করিতে ইচ্ছুক হইয়া আমার নিকট প্রকাশ করিলে আমি তাহাতে সম্মত হইয়া অদ্যকার তারিখে আপনার নিকট হইতে পনের সমুদয় টাকা নিম্নের জায়গত গ্রহন করিয়া এতদ্বারা স্মিকার, অর্জিকার, প্রকাশ ও প্রচার করিতেছি যে :-

অত্র বিক্রিত নিম্ন তপশীল বর্ণিত সম্পত্তিতে আমার যাহা কিছু স্মৃত্ত, স্মামিত্ত, দখল, অধিকারাদি ছিল বা আছে তাহা অদ্য হইতে অত্র কোবানার বনিয়াদে চিরতরে রদ, রাখিত, ধ্বংস ও বিলুপ্ত হইয়া সম্পূর্ণ রূপে আপনাতে বর্তাইল ও অর্শাইল ।

আপনি অদ্যকার তারিখ হইতে অত্র কোবানার বনিয়াদে আমার যাবতীয় স্মৃত্তে স্মৃত্তবতী ও দখলে মালিক দখলকারিনী হইয়া বর্তমান মালিক সরকারে ও অন্যান্য প্রয়োজনীয় অফিসে আমার নামের পরিবর্তে আপনার নিজ নাম পতন করত : ধার্যকৃত বার্ষিক খাজনা ও

ট্যাক্সাদি আদায় দিয়া তাহার রসিদাদী গ্রহনে যদেচ্ছায়ত দান, বিক্রয়, বন্ধক, হস্তান্তর
 রূপান্তরকরণের অবাধ ক্ষমতায়ুক্ত পুত্র, পৌত্রাদি, ওয়ারিশানগণএবম্ চিরকাল পরমসুখে
 নির্বিঘ্নে ভোগদখল করিতে থাকুন, তাহাতে কম্বিনকালেও আমি কিম্বা আমার ওয়ারিশান
 গণএবম্ কেহ কোনদিন কোনপ্রকার দাবীদায়ীতা, ওজরপতি করিতে পারিবনা বা পারিবকনা,
 যদি করি বা কেহ করে তবে তাহা সর্বত্র, সর্বদানেতে বাতিল ও নামজুর হইবেক।

প্রকাশ থাকে যে, অত্র বিক্রিত নিম্ন উপশীল বর্ণিত সম্পত্তি আমি ইতিপূর্বে আর অন্য
 কাহারও নিকট দান, বিক্রয়, বন্ধকাদির দ্বারা কোনপ্রকার হস্তান্তর বা দায়বদ্ধ করি
 নাই, উহা কোনপ্রকার যামলা-মোকদ্দমার বিষয়ভূক্ত সম্পত্তি নহে বা কাহারও খোর
 পোষের দায়ে আবদ্ধ নাই, উহা কোন ট্রাস্ট ক্ষেত্রে অর্পণ করি নাই, উহা আজ পর্যন্ত
 কোন সরকারী বা বেসরকারী প্রতিষ্ঠান কর্তৃক রিকুইজিশান বা গ্র্যাকুইজিশান হয় নাই,
 সম্পূর্ণ নির্দায় নির্দোষ অবস্থায় আমার খাস দখলে থাকাকালীন আপনাকে বিক্রয় করিলাম
 এবং খোলসা খাস দখল আপনাকে বুদ্ধিইয়া দিয়া উহা হইতে আমি যায় ওয়ারিশানগণএবম্
 চিরতরে নিঃস্বত্ব ও দখলচ্যুত হইলাম।

আরও বিশেষভাবে প্রকাশ থাকে যে, আমার উপরি বর্ণিত সমুদয় উত্তীর্ণ সত্য ও প্রকৃত,

উহাতে কিছুমাত্র মিথ্যা বা তথ্যকতা নাই, ভবিষ্যতে কোন একটি উক্ত মিথ্যা প্রমানিত হইলে আমি মায় ওয়ারিশানগণএসম্মে মাসিক অইনামনে আসিয়া দায়ী ও দ-ডনীয় হইব এক আপনার ফটি পূর্ণ করিতে বাধ্য রহিলাম ও রহিল।

আরও উল্লেখ থাকে যে, যদি অত্র কোবালা দলিলে ভবিষ্যতে কোনপ্রকার ডুলএন্টী থাক প্রমানিত হয়, তাহা হইলে আপনার তলবমত, আপনার খরচায়, আপনার বরাবর উক্ত ডুলএন্টীর অশোধন দলিল সম্পাদন ও রেজিষ্ট্রী করিয়া দিতে বাধ্য রহিলাম ও রহিবেক।

আরও উল্লেখ থাকে যে, বিএনীত সম্পত্তি অংলগ্ন দফিন দিগস্থ যে ১০' ফুট চওড়া কমন প্যাসেজ আছে উহার উপর দিয়া আপনি মায় আপনার ওয়ারিশানগণএসম্মে সম্ভাব্য যানবাহনাদি সহ অবোধে চলাচল এক উহার উপর ও তলদেশ দিয়া পরিশ্রুত পানীয় জলের লাইন, অপরিশ্রুত জল নিষ্কাশণের ডেগ, টেলিফোন লাইন, ইলেকট্রিক কানেকশান, ইত্যাদি লইতে ও ব্যবহার করিতে পারিবেন।

এতদর্থে স্মৃশ্ব শরীরে, স্রলমনে, অন্যের বিনানুরোধে, অন্যের বিনা প্রেরচনায়, স্বেচ্ছায়, স্রজ্ঞানে, আপন খুশীতে অত্র কোবালা দলিলখানি পাঠ করিয়া উহার মর্ম সম্যকরূপে অবগত হইয়া এক পনের লিখিত সম্মুদয় টাকা নগদ এককালিন বৃবিষ্ণা পাইয়া উহাতে

সহি সম্পাদন করিলাম । ইতি, তাং ইরাজী ২০০৪ সালের - ১১ - ১ - ১১

মোতাবেক বাংলা ১৪১১ সনের - ২৬ - ১ - ১১

বিব্রিষ্ট তপশীল সম্পত্তির পরিচয় :-

১। জেলা- দক্ষিণ ২৪ পরগণা, থানা ও সাবরেজিস্ট্রী অফিস বেহালা, পরগণা -
মাগুরা, অত্র জেলা কালেক্টারীর মহাল ৩৫, ১৭৭ ও ৪১১ নং ডোজিডুট, রে: সা:
নং ১৮৬, ২১, ১১৪, জে: এল: নং ১১, যোজা- সিরিটি গ্রামে যাহ অধুনা
কোলকাতা মিউনিসিপ্যাল কর্পোরেশনের অধীন '১২১' নং ওয়ার্ডের অ-তর্গত, উক্ত সিরিটি
যোজার ৪০০ নং খতিয়ানডুট, ৪৫৪ চারশত চুয়ান্ন নং দাগডুট কমবেশী ৩ ডিন কাঠা
৪ চার ছটাক জঙ্গী জমিজমা যাহার গ্র্যাসেসি নং ৪১-১২১ - ১৪ - ১১৮৭ - ১ এবং প্রেমিসেস
নং ৭১৪ নং রাজা রামমোহন রায় রোড হইতেছে ।

২। জেলা- দক্ষিণ ২৪ পরগণা, থানা ও সাবরেজিস্ট্রী অফিস বেহালা, পরগণা-মাগুরা,
অত্র জেলা কালেক্টারীর মহাল ৩৫, ১৭৭ ও ৪১১ নং ডোজিডুট, রে: সা: নং ১৮৬,
২১, ১১৪, জে: এল: নং ১১, যোজা- সিরিটি গ্রামে যাহ অধুনা কোলকাতা
মিউনিসিপ্যাল কর্পোরেশনের অধীন '১২১' নং ওয়ার্ডের অ-তর্গত, উক্ত সিরিটি যোজার

পতিবা বালা হস্তিন

। ১১ ।

৪০০ নং খতিয়ানভুক্ত ৪৫৪ চারশত চুয়ান্ন নং দাগভুক্ত ক্যবেশী ৩ তিন কাঠা ৪ চার

ছটাক জমিজমা যাহার এ্যাসেসি নং ৪১ - ১২১ - ১৪ - ১১৮৮ - ৩ এক হাল

প্রেমিসেস নং ৭১৫ নং রাজা রাম মোহন রায় রোড, কোলকাতা- ৪১ হইতেছে।

উল্লেখ থাকে যে, তপশীলের দুইটি দফায় উক্ত সিরিটি যোজায় উক্ত ৪০০ নং

খতিয়ানভুক্ত ৪৫৪ নং দাগভুক্ত হাল কোলকাতা মিউনিসিপ্যাল কর্পোরেশানের '১২১' নং

ওয়ার্ডের অন্তর্গত ৭১৪ নং রাজা রামমোহন রায় রোড প্রেমিসেসভুক্ত ৩ তিন কাঠা ৪ চার

ছটাক এক ৭১৫ নং রাজা রাম মোহন রায় রোড প্রেমিসেস ভুক্ত ৩ তিন কাঠা ৪ চার

ছটাক জমিজমা একুনে দুইটি তপশীলভুক্ত মোট ৬ ছয় কাঠা ৮ আট ছটাক জমিজমা

যায় বিত্রিশ জমির দক্ষিণ দিকস্থ ১০' ফুট চওড়া কমন প্যাসেজের যাবতীয় ইজমেন্ট ও

ব্যবহারিক স্তম্ভ সহ সম্পত্তি যাহা অত্র কোবালা দলিল সাথ গ্রথিত নকসায় লাল রুয়ের

রেখার দ্বারা সীমাকৃত রহিয়াছে, তাহাই অত্র কোবালা দলিলের বিত্রিশ সম্পত্তি হইতেছে।

উক্ত জমি কয় জোরে - কয়ইহত ২ই হইতেছে।

উহার কত বার্ষিক হারাহারী খাজনা ০'৮-৪ টাকা যত্র।

পতিবা বালা হস্তিন

শতিকা বালা ব্রহ্ম

। ১২ ।

উত্তর চৌহদ্দি :-

উত্তর :- বীরেন্দ্র নাথ ঘোষ ।

দক্ষিণ :- ১০' ফুট প্রশস্ত কমন প্যাসেজ যথা বিরেন রায় রোড ইস্টের সহিত সংযুক্ত
হইয়াছে।

পূর্ব :- শ্রীমতী সুরবানা নন্দী শর্মা ।

পশ্চিম :- সেখ পিয়ার আলী ম-ডল ।

টাকার জায় :-

অদ্যরোজ নোটে ও নগদে প্রাপ্ত ২, ২৫, ০০০ দুই হাজার পঁচিশ হাজার টাকা যত্র

বুঝিয়া গাইলাম ।

শতিকা বালা ব্রহ্ম

স্ব সাবিদাকারক :-
.....

শ্রী ব্রজেন চন্দ্র ঘোষ
স্বাক্ষরিত
০৭/১১/১৪

ইসাদী :-
.....

১। শ্রী মোহনচন্দ্র মাস্টার
২৩২, বিরেন রায় রোড (পূর্ব)
সিকরিয়া - সালকাতা - ৪১

টাইপকারক :-
.....

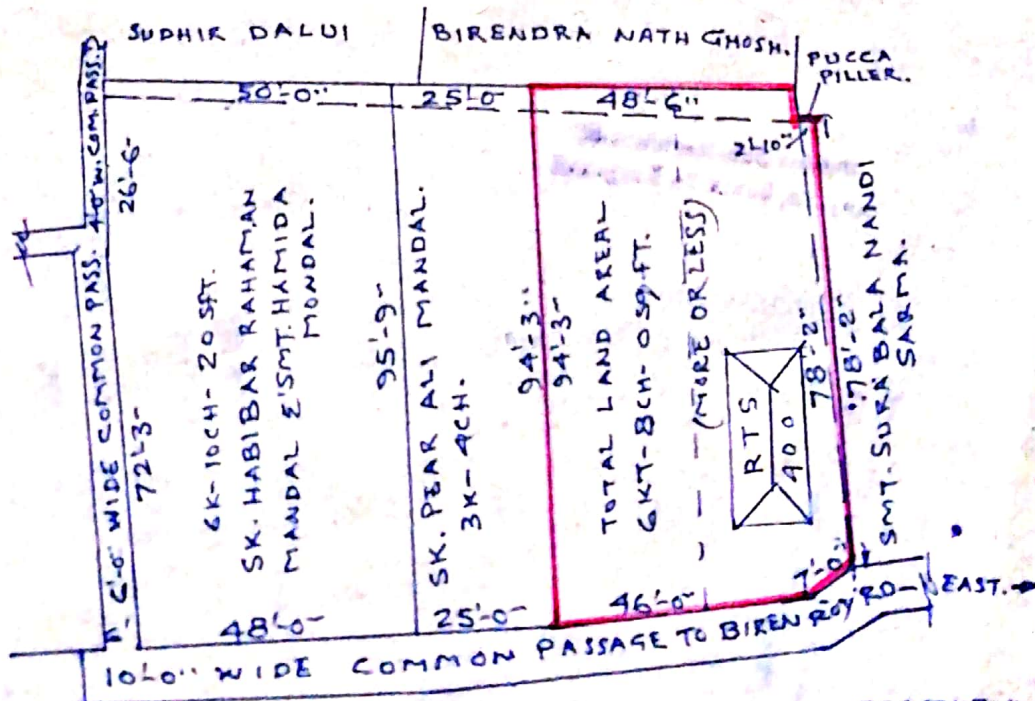
স্বাক্ষরিত

আনিপু র কোলকাতা- ২৭ ।।

২। স্বাক্ষরিত
২২৪/১ বিরেন রায় রোড (পূর্ব)
সিকরিয়া - ৪১

SITE PLAN OF PART OF DAG NO. 454,
 UNDER KHATIAN No. 400. OF MOUZA SIRITI,
 J.L. No. 11. P.S. BEHALA. PRE. NO. 794, RAJA RAMMOHAN
 ROY ROAD AND 795, RAJA RAMMOHAN ROY ROAD,
 KOL. 700041. UNDER K.M.C. WARD No. 121. (S.S. UNIT)
 DIST. SOUTH 24-PARGANAS SCALE:- 1" INCH = 30'-0"


LAND AREA:- 3KT-4CH + 3KT-4CH = TOTAL AREA OF LAND:-
 6KT-8CH. (MORE OR LESS) IS SHOWN IN RED LINES.



TRACED BY:-
 S. N. CHAKRABORTY (D/MAN)

সত্যিকা বাণা প্রকল্প

Thumb 1st finger middle finger ring finger small finger



left hand

right hand

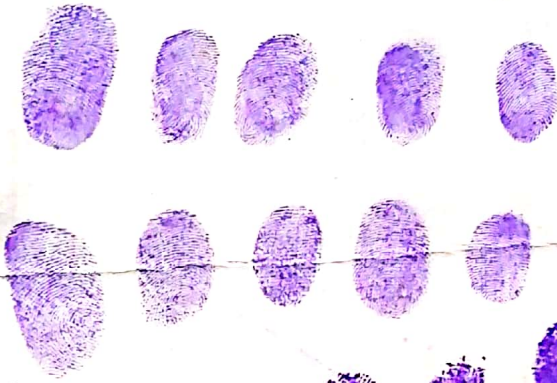
Name.....

Signature



left hand

right hand



मडिका वामा शकुन

Name.....
मडिका वामा शकुन
Signature



left hand

right hand



✓ Tultuli Nandi

Name..... TULTULI NANDI
Signature..... Tultuli Nandi



left hand

right hand

Name.....

Signature